

**COMUNE DI RIPOSTO**  
<http://www.comune.riposto.ct.it/>















**DRPC**  
**SERVIZIO SICILIA SUD-ORIENTALE**

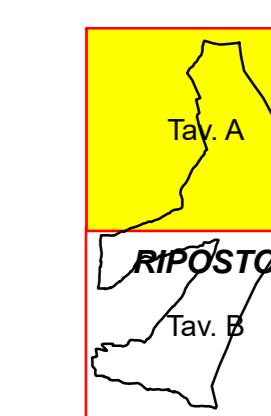


**Tavola 5A - Rischio Idrogeologico**


- PIANO COMUNALE DI PROTEZIONE CIVILE -

**LEGENDA**

-  SITO D'ATTENZIONE PAI
-  AREA PAI R2
-  AREA PAI R3
-  AREA PAI R4
-  CORSI D'ACQUA
-  AREA ALLAGAMENTO
-  COC (\* sede alternativa)
-  LINEA TSUNAMI
-  AUTOSTRADA A18 CT - ME
-  FERROVIA DELLO STATO
-  FERROVIA CIRCUMETNEA
-  CONFINE AMMINISTRATIVO COMUNALE



Scala 1:5.000



Cartografia di base:  
 Cartografia Tecnica Regionale - Volo ATA 2012 - 2013, scala 1:10.000.  
 Regione Siciliana, Dipartimento Regionale dell'Urbanistica.  
 \*Elemento di proprietà della Regione Siciliana ceduto in data 09/03/2016 al N. 2016-B-1385\*.

